

32 Ночлеги	Питание (* по заказу)	Место для купания
Адрес, ГПС координаты	Кухня	Прокат велосипедов
Телефон, интернет	Баня (* бассейн)	парковка трейлеров
Макс. количество гостей	Прокат лодок	места для палаток
Цена: Н - номер / П - персона / Д - дом	Рыбная ловля (* лицензия)	

СПА курорт	GPS	Телефон	Адрес	Питание	Купание	Прокат велосипедов	Баня	Прокат лодок	Рыбная ловля	Палатки
1 Mārcienas muiža	GPS: 56.6807300	+371 64807300	Lojas Patmalnieki, Mārcienas pagasts, Madonas novads, GPS: 56.7845; 26.0878							
2 Jānis	GPS: 56.8556; 26.2209	+371 64822220	Valmieras iela 1, Madona, Madonas novads, GPS: 56.8556; 26.2209							
3 Madona	GPS: 56.8542; 26.2198	+371 64860399	Saieta laukums 10, Madona, Madonas novads, GPS: 56.8542; 26.2198							
4 Rēķu kalns	GPS: 56.9117; 26.2411	+371 29239521	Rēķi, Sarkaņu pagasts, Madonas novads, GPS: 56.9117; 26.2411							
5 Rudzons	GPS: 56.8526; 26.2206	+371 64807477	Saules iela 15, Madona, Madonas novads, GPS: 56.8526; 26.2206							
6 Smeceres krogs	GPS: 56.8202; 26.1487	+371 64807500	Smeceres krogs, Mārcienas pagasts, Madonas novads, GPS: 56.8202; 26.1487							
7 Vestiena	GPS: 56.8676; 25.8770	+371 64828174	Vestiena, Vestienas pagasts, Madonas novads, GPS: 56.8676; 25.8770							
8 Abrienas	GPS: 56.8782; 25.9865	+371 26476596	Abrienas, Bārzaunes pagasts, Madonas novads, GPS: 56.8782; 25.9865							
9 Apiņu kalte	GPS: 56.8261; 26.3031	+371 29465829	Agri, Praulienas pagasts, Madonas novads, GPS: 56.8261; 26.3031							
10 GaiziņStars	GPS: 56.8710; 25.9849	+371 64828123	Smiltņu skola, Bārzaunes pagasts, Madonas novads, GPS: 56.8710; 25.9849							
11 Jaunsīļi	GPS: 56.7721; 26.3254	+371 29468992	Jaunsīļi, Praulienas pagasts, Madonas novads, GPS: 56.7721; 26.3254							
12 Kadīķi	GPS: 56.8681; 25.8735	+371 29193729	Kadīķi, Vestiena, Madonas novads, GPS: 56.8681; 25.8735							
13 Kalnozoli	GPS: 56.8587; 25.9484	+371 26351534	Kalnozoli, Vestienas pagasts, Madonas novads, GPS: 56.8587; 25.9484							
14 Kālezers	GPS: 56.8649; 25.8430	+371 26521292	Kālezers, Vestienas pagasts, Madonas novads, GPS: 56.8649; 25.8430							
15 Kučuru dzirnavas	GPS: 56.9244; 26.0161	+371 26138086	Kučuru dzirnavas, Aronas pagasts, Madonas novads, GPS: 56.9244; 26.0161							
16 Linkas diķi	GPS: 56.9804; 26.1591	+371 29388414	Linka komercdiķi, Liezēres pagasts, Madonas novads, GPS: 56.9804; 26.1591							
17 Naktsvijoles	GPS: 56.6976; 25.9569	+371 64826215	Lidumi, Kalsnavas pagasts, Madonas novads, GPS: 56.6976; 25.9569							
18 Pakalniēši	GPS: 56.8164; 25.9492	+371 26141853	Pakalniēši, Vestienas pagasts, Madonas novads, GPS: 56.8164; 25.9492							
19 Puduli	GPS: 56.7584; 26.0438	+371 26349990	Puduli, Mārcienas pagasts, Madonas novads, GPS: 56.7584; 26.0438							
20 Šubrakkraсти	GPS: 56.8026; 25.8314	+371 29189120	Kalnozols, Bārzaunes pagasts, Madonas novads, GPS: 56.8026; 25.8314							
21 Smeceres sils	GPS: 56.8409; 26.1913	+371 26396032	Smeceres sils, Lazdonas pagasts, Madonas novads, GPS: 56.8409; 26.1913							
22 Lubāna mitrāja TIC	GPS: 56.8164; 25.9065	+371 29234956	Aviekstes hidromezģis, Ošupes pagasts, Madonas novads, GPS: 56.8164; 25.9065							
23 Kadīķi - A	GPS: 56.8791; 25.8385	+371 29193729	Kadīķi, Vestienas pagasts, Madonas novads, GPS: 56.8791; 25.8385							
24 Upmalas	GPS: 56.6739; 26.0111	+371 28372673	Upmalas, Kalsnavas pagasts, Madonas novads, GPS: 56.6739; 26.0111							
27 Atrpūtas	GPS: 56.8019; 26.0538	+371 26175782	Atrpūtas, Bārzaunes pagasts, Madonas novads, GPS: 56.8019; 26.0538							
28 Gaiziņš	GPS: 56.8757; 25.9625	+371 64828176	Gaiziņš, Bārzaunes pagasts, Madonas novads, GPS: 56.8757; 25.9625							
29 Ielāpi	GPS: 56.8504; 25.8257	+371 29227504	Ielāpi, Vestienas pagasts, Madonas novads, GPS: 56.8504; 25.8257							
30 Kalēji	GPS: 56.8038; 26.6472	+371 29104869	Jaunkalēji, Ošupes pagasts, Madonas novads, GPS: 56.8038; 26.6472							
31 Liepiņkalns	GPS: 56.9742; 26.0859	+371 29478843	Rūjņmūrēni, Liezēres pagasts, Madonas novads, GPS: 56.9742; 26.0859							
32 Piekūni	GPS: 56.8664; 25.9435	+371 29416180	Piekūni, Vestienas pagasts, Madonas novads, GPS: 56.8664; 25.9435							
33 Rustēni	GPS: 56.9663; 26.0588	+371 26520505	Rustēni, Liezēres pagasts, Madonas novads, GPS: 56.9663; 26.0588							
34 Silmalas	GPS: 56.8464; 26.2391	+371 29130801	Sila iela 2, Madona, Madonas novads, GPS: 56.8464; 26.2391							
35 Spridzēni	GPS: 56.7584; 26.0438	+371 26349990	Spridzēni, Mārcienas pagasts, Madonas novads, GPS: 56.7584; 26.0438							
36 Zilulejas	GPS: 57.0059; 26.4331	+371 26465591	Kļavu iela 17, Dzēlzava, Madonas novads, GPS: 57.0059; 26.4331							
37 Barkavas arodvidusskola	GPS: 56.7242; 26.6069	+371 64807213	Dzīvamuiža iela 1, Barkava, Madonas novads, GPS: 56.7242; 26.6069							

МАДОНА – ГОРОД, ГДЕ ТЕБЯ ЖДУТ!
 Madona – один из самых молодых городов Латвии, который приобрёл статус города 7 июня 1926 года. В Мадоне проживают 8396 жителей (на 01.07.2013), 86% из которых латыши и 14% жители других национальностей.

Туристический информационный центр Мадонского краевого самоуправления
 Saieta laukums 1, Madona, www.madona.lv
 [GPS: 56.8544; 26.2212] + 371 64860573, 29130437, tic@madona.lv

25 ПЛОЩАДЬ САИЕТА Saieta laukums, Madona [GPS: 56.8542; 26.2212]
 Главная площадь города служит как зоной отдыха для жителей и гостей города, так и местом, где собираются и организуют значимые культурные и спортивные мероприятия. Каждую вторую субботу месяца на площади Саиета проводится ярмарка торговли. Рядом с площадью расположена административное здание Мадонского краевого самоуправления, гимназия, типография, кинотеатр, гостиничные места и места общественного питания.



26 МАДОНСКИЙ КРАЕВЕДЧЕСКИЙ И ХУДОЖЕСТВЕННЫЙ МУЗЕЙ, ВЫСТАВОЧНЫЕ ЗАЛЫ
 Skolas iela 10a, Madona [GPS: 56.8522; 26.2113]
 +371 64823844, 64822480, www.madonasmuzejs.lv
 Музей является одним из самых значимых хранилищ культурно-исторического наследия в Видземе. В хранилище находится более 126 000 экспонатов. Музей предлагает тематические и художественные выставки (одновременно можно посмотреть 4 выставки); музейно-педагогические программы посещения хранилища; гидов для экскурсий по Мадоне и Мадонскому краю.



27 МАДОНСКИЙ ГОРОДСКОЙ ДОМ КУЛЬТУРЫ
 Raiņa iela 12, Madona [GPS: 56.8534; 26.2173] + 371 26324380.
 Здание в свое время возводилось как Дом защитников (открыт в 1935 году). Уже несколько десятилетий здесь находится Мадонский Дом культуры. Объемные работы по реконструкции здания проводились после бури 2005 года, когда была сорвана крыша здания. Сегодня Дом культуры является местом, где проводятся различные мероприятия, а также находится коллективы художественной самодеятельности. В пристройке Дома культуры размещён Детский юношеский центр.



28 КЕРАМИЧЕСКАЯ МАСТЕРСКАЯ ЯНИСА СЕЙКСТА
 Dumpņu iela 16, Madona [GPS: 56.8613; 26.2084] + 371 64823693, 26126247*.
 Экскурсия по мастерской гончара, участие в изготовлении глиняных горшков, осмотр экспозиции, приобретение или заказ керамических изделий. Около дома – красивый декоративный сад с садовыми скульптурами, созданными руками хозяина.



29 ОВРАЖЕК ЛЮБВИ - извилистый участок речушки в городе от здания Мадонской краевой библиотеки почти до самого пруда с фонтаном горожане называют овражкой Любви. Это живописное место для прогулок, радующее людей и речушкой в черте города, и крутым рельефом овражки, и великолепным городским фонтаном. Дети облюбовали небольшую детскую игровую площадку.



АКТИВНЫЙ ОТДЫХ И СПОРТ

30 МАДОНСКИЙ ГОРОДСКОЙ СПОРТИВНЫЙ ЦЕНТР
 Gaujas iela 13, Madona [GPS: 56.8580; 26.2171] + 371 64823567, www.madonassports.lv

- Беговая дорожка для лёгкой атлетики (60 м).
- 2 баскетбольные и волейбольные площадки (641 сидячих мест на трибуне).
- Площадки для гандбола и флорбола.
- Сектор для прыжков в длину.
- Стена для альпинистов (11 м высота, свес 3,5 м).
- Зал для занятий фитнесом, спортивный зал для занятий аэробики и борьбой.
- Стрельбище (50 м), +371 28814132*.
- Медицинский кабинет.
- Сауна.
- Зал для конференций (100 мест).

ДРУГИЕ СПОРТИВНЫЕ МЕРОПРИЯТИЯ В МАДОНЕ
 • Мадонский городской стадион (площадь футбольного поля 66 x 112 м, трибуны на 376 сидячих мест), + 371 29478365*.
 • Уличный баскетбол (6 площадок).
 • Пляжный волейбол (3 волейбольные и 2 баскетбольные площадки, пляж).
 • Хокейная площадка (естественный лёд, площадь 28 x 56 м, освещение).
 • Закрытый скейтпарк, +371 27841955*.
 • Мадонский сквош клуб, +371 26328874*.
 • Плейнбол „Аура плюс“, +371 29130801*.
 www.silmalav.lv

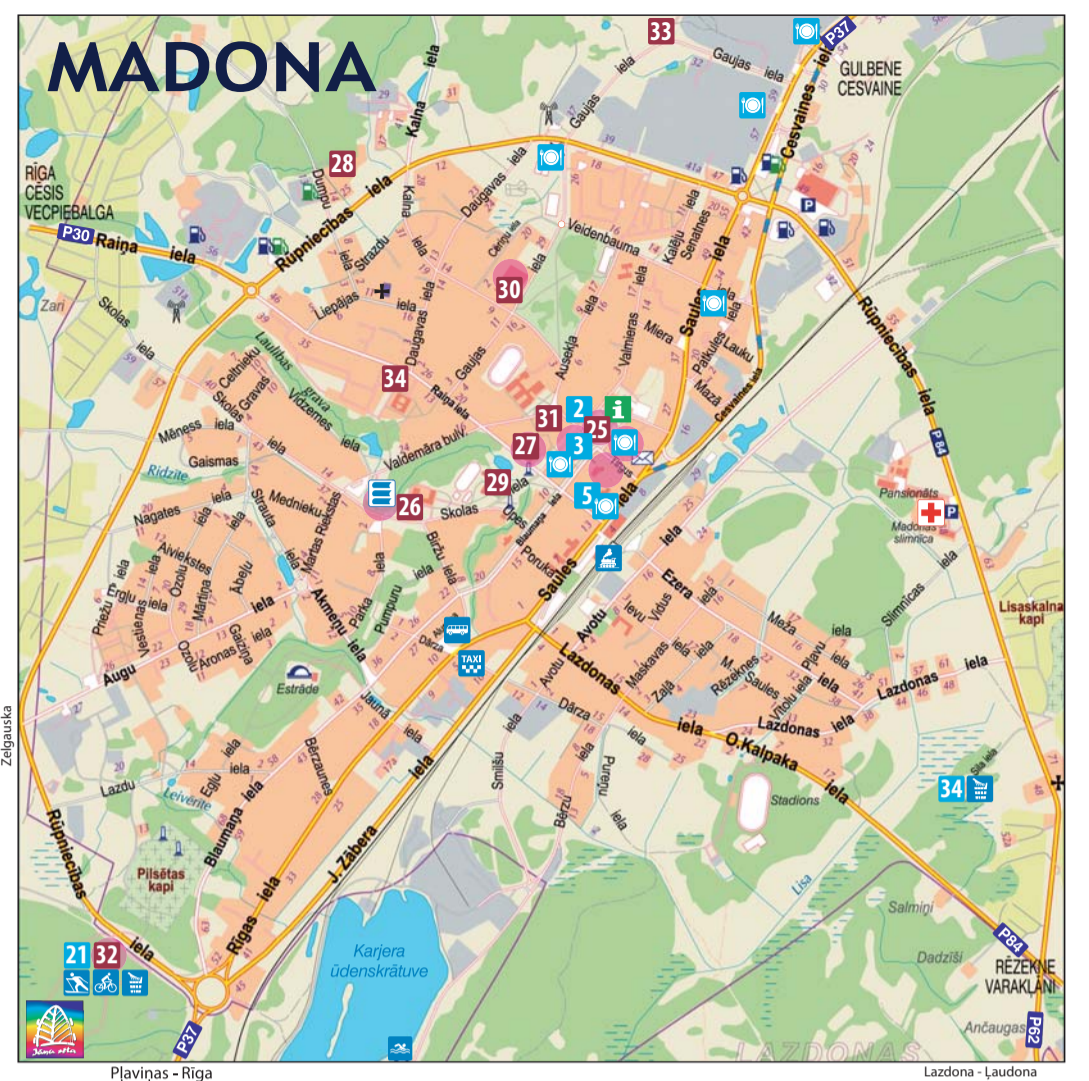

31 МАДОНСКАЯ ХУДОЖЕСТВЕННАЯ ШКОЛА
 Valdemāra bulvāris 14, Madona [GPS: 56.8545; 26.2188]
 +371 64821979, 28615694*.
 Своеобразное здание построено в 1926 году как частный дом полковника-лейтенанта Латвийской армии А.Калныныша. В советские годы в доме находился военный комиссариат, но уже много лет в нем обитает Мадонская художественная школа. Экскурсия в сопровождении гида, участие в изготовлении сувениров.



32 БАЗА СПОРТА И ОТДЫХА "СМЕЦЕРЕС СИЛС"
 Smeceres sils, Lazdonas pagasts, Madonas novads [GPS: 56.8409; 26.1913] + 371 26396032, www.smeceresilsv.lv
Летнее предложение
 • Парк приключений со спусками на тросах.
 • Трасса для ВМХ (бимиксис).
 • Маркированная вело трасса (12 км).
 • Асфальтированная трасса для катания на роликовых лыжах (2,5 км).
 • Стрельбище для биатлона (30 целей).
 • Полигон для ориентирования (имеется карта со стационарными контрольными пунктами).
 • Пункт проката инвентаря (велосипеды, палки для северной ходьбы, роликовые коньки и лыжи), +371 2947070, 26594305*.
 • Здание с помещениями для работы судей, семинаров и сауна.
 • Ночлег (5 домиков), место для пикника.
 • Организация корпоративных спортивных игр.



33 МАДОНСКАЯ КАРТИНГОВАЯ ТРАССА
 Gaujas iela 41a, [GPS: 56.8649; 26.2249], +371 29191777, 26377492*
 www.tskmadona.lv Картиговая трасса, длина 1 км. В предложении: аренда трассы для тренировочных заездов и организация соревнований (картинг, супермото, шоссэ). Ежедневно на территории трассы разрешено находиться и перемещаться: пешеходам, велосипедистам, мотоловсипедистам, любителям скандинавской ходьбы и катания на коньках и лыжах.



34 ДЕГУСТАЦИЯ ДОМАШНИХ ВИН
 Raiņa iela 19, Madona [GPS: 56.8557; 26.2107], +371 29296045*.
 Семейное предприятие „Domu pietura“, находящееся в одном из самых ухоженных частных домов Мадоны, предлагает туристам программу по дегустации домашних вин. В основном сбраживают черносмородиновые, красносмородиновые, ревеневые, вишневые, яблочные и клюквенные вина. Дегустация, беседа о вине, рынчек вина.



УСЛОВНЫЕ ЗНАКИ

Объект осмотра	Ночлег	Осмотр объекта летом	Осмотр объекта зимой	Туристическая информация
Питание	Прокат велосипедов	Баня	Катание на горных лыжах	Лыжные гонки
Место для купания	Почта	Библиотека	Автобусная станция	Железнодорожная станция

Издатель: Туристический информационный центр Мадонского краевого самоуправления
 Текст: Сома С.
 Перевод: Сафонова Е.
 Фото: Фотоархив ТЦ Мадонского краевого самоуправления
 Дизайн: "Студия Графс", Мадона
 Год выпуска: 2014

ОТДЫХ ЗИМОЙ www.madona.lv

36 ЛЫЖНАЯ БАЗА "ВИШУРА КАЛНС" „Kalna dzīzī“, Vestienas pagasts, Madonas novads [GPS: 56.8825; 25.9712] + 371 28656198, www.viesurakalns.lv
 • Катание на горных лыжах, сноуборд (3 трасы).
 • Лыжные гонки.
 • Трасса для катания на надувных «ватрушках».
 • Прокат и обслуживание инвентаря.
 • Инструктора.
 • Кафе.
 • Ночлег, +371 27841446*.

37 КОМПЛЕКС ОТДЫХА "ТРЕКЮ КАЛНС"
 Rēķi, Sarkaņu pagasts, Madonas novads [GPS: 56.9101; 26.2413] + 371 29239521*, www.trekjukalns.lv
 Открыто в выходные дни!
 • Катание на горных лыжах, сноуборд (1 трасса).
 • Трасса для надувных саней «ватрушек».
 • Прокат и обслуживание инвентаря.
 • Ночлег, баня.

38 КОТТЕДЖ "ЛИПНИКАЛНС"
 Rūjņmūrēni, Liezēres pagasts, Madonas novads [GPS: 56.9742; 26.0859] + 371 29478843*.
 • Катание на горных лыжах, сноуборд (1 трасса).
 • Прокат инвентаря.
 • Ночлег.
 • Баня.

39 КОТТЕДЖ "ЛЕС ЭЗУМИ"
 Lejas Jozumi, Aronas pagasts, Madonas novads [GPS: 56.9292; 26.0133] + 371 2947991, 26017961*.
 • Лыжные гонки (трассы 3 – 7 км).
 • Прокат инвентаря.
 • Ночлег.
 • Баня.


40 ГОСТЕВОЙ ДОМ "ШУБРАККРАСТИ"
 Kalnozols, Bārzaunes pagasts, Madonas novads [GPS: 56.8026; 25.8319] + 371 29189120, 64800349*, www.arakalnozols.lv
 • Лыжные гонки (трассы 1-5 км).
 • Прокат инвентаря.
 • Снежный мотоцикл.
 • Ночлег.
 • Баня.



Туристический путеводитель Мадонского края



Мадонский край Отдых зимой




- Осмотр объекта летом
- Осмотр объекта зимой
- Подать заявку заранее

ПРИРОДА

1 КАЛНАВСКИЙ АРБОРЕТУМ Slodas, Jaunkalsnava, Kalnavas pagasts, Madonas novads [GPS: 56.68469; 25.94803] +371 27841099, 29233063
 Одна из самых больших и красивейших коллекций декоративных деревьев и кустарников в Латвии, где на обустроенных со вкусом насаждениях, площадью 140 гектаров, растут около 2500 разновидностей. Предприятие является собственностью АО "Латвийские государственные леса". Предлагается: центр для посетителей, экскурсии, смотровая вышка (25 м), тропы для прогулок, пионовый сад (около 160 разновидностей), лабиринт из туй, консультации дендролога, приобретение саженцев в находящемся рядом лесопитомнике.



2 ЗАПОВЕДНИК "КРУСТАКАЛНЫ" (2978 га) – один из 4 природных заповедников в Латвии. Комплекс биотопов заповедника составляют хвойные леса и пути на склонах Мадонских Третейих холмов и Праулиенской холмистой возвышенности, а также расположенные у подножья холмов богатые кальцием источники, образующие маленькие болотца и озера. Предлагается: экскурсии по заповеднику в сопровождении гида, информационный центр, природная тропа, смотровая вышка. Для посетителей доступна (без сопровождения гида и предварительной заявки) 26-метровая **Смотровая вышка Крусткалнского заповедника** [GPS: 56.7333; 26.1359]. Заповедник - особо охраняемая территория со строящимся режимом охраны. Посещения разрешены только по предварительной заявке в сопровождении гида заповедника (+371 26473408*).



3 ЗАПОВЕДНИК "ТЕЙЧИ" (19779 га) самый большой заповедник в Латвии. Тейчское болото одно из самых больших, почти на тропках человеческой деятельности, торфяных болот в Балтии. Значение заповедника: сохранение редких видов болотных птиц; место отдыха и кормления перелетных водоплавающих птиц; сохранение характерных для водно-болотных угодий видов растений и беззвоночных. Предлагается: экскурсии по заповеднику в сопровождении гида, информационный центр, природная тропа, смотровая вышка, туры по наблюдению за птицами и местными обитателями живой природы. Заповедник - особо охраняемая территория со строящимся режимом охраны. Посещения разрешены только по предварительной заявке в сопровождении гида заповедника. О местах встречи с гидом обычно договариваются заранее (по выбору): в Метриене "Mētriena" (+371 26473408*) или Мурмастиене "Murmastieni" (+371 26528739*).



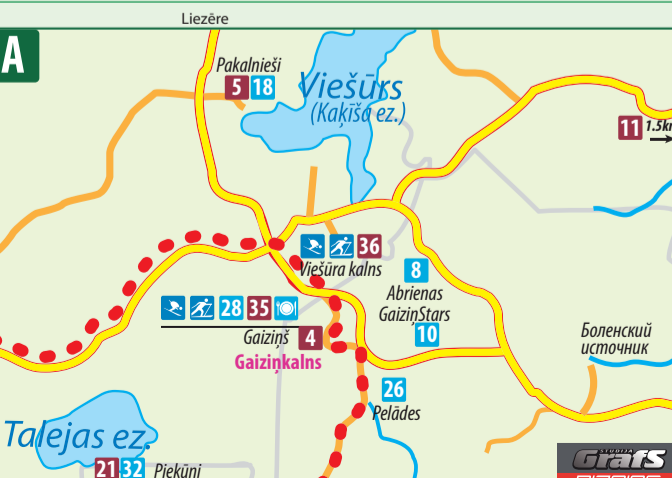
ОХРАНЯЕМАЯ ПРИРОДНАЯ ТЕРРИТОРИЯ "ВЕСТИЕНА" (27117 га) включает в себя центральную часть Видземской возвышенности с самой высокой горой Латвии – Гайзинькалнс, а также другие близлежащие возвышенности, высота которых превышает 270 м н. у. м. Для территории характерен холмистый ландшафт с разнообразными по форме полям, красивыми лесами и живописными озерами. Проезжая по участку дороги от Вестиены до Гайзинькалнса вдоль озера Капа расстояние в 7 км можно наблюдать великолепный пейзаж. На туристической карте охраняемая природная территория отмечена зелёной чертой.




4 ГАЙЗИНЬКАЛНС [GPS: 56.8714; 25.9639] самая высокая гора Латвии. Абсолютная высота горы 311,6 м н. у. м., релятивная высота – 61,5 м, простирается в длину около 1 км и в ширину 650 м. Посетители могут пройти по природной тропе, протяжённостью 2 км, которая в одном направлении пролегалает вдоль всей вершины горы, а обратный путь проходит по живописному подножью горы. С вершины горы далеко простирается красивая панорама живописной природы. Гора находится на территории Гайзинькалнского природного парка (2026 га).



5 УЧЕБНЫЙ ЦЕНТР ГОСУДАРСТВЕННОЙ ЛЕСНОЙ СЛУЖБЫ "ПАКАЛНИЕШ" Pakalniēši, Vēstienas pagasts, Madonas novads [GPS: 56.8950; 25.9492] +371 26141853*. В учебном центре узнаете о богатстве Латвийских лесов. В рамках экскурсионной программы надо будет пройти по интерактивной природной тропе "Жизнища животных" (1км) и узнаете об образе жизни и обитании различных животных, птиц и насекомых. Заглянув в "Лесные чемоданы", узнаете о Латвийских деревьях и грибах. В заключении экскурсии предоставляется возможность переодеться в костюмы обитателей леса.



6 ОЗЕРО КАЛА, www.kals.lv – одно из красивейших озёр (407га) Латвии. Живописность озера придают острова, заливы и холмистое побережье. Озеро и прибрежная зона – излюбленное место для рыбалки и отдыха. Озеро находится под наблюдением и в подчинении совета озера Капа, который на протяжении многих лет ведёт активную работу по восстановлению рыбных ресурсов, благодаря чему в улов рыбаков попадают судачки, щуки и гольцы (озёрная форель). **Лодки, рыболовные лицензии** (можно приобрести также www.parkalpojumi.lv) **водные велосипеды, места для отдыха.** [13 14 31]




7 ЭКСКУРСИОННАЯ ПРОГРАММА "ТАЙНА ОЗЕРА КАЛА" [GPS: 56.8649; 25.8430] +371 29404820*. В программу включено посещение трёх туристических хозяйств, находящихся на берегу озера: "Калазерс" (место для отдыха); «Бэрзи» (дегустация нетрадиционного варенья, чая и наливки); "Мелали" (мастерская по ароматическому мыловарению и обед). На экскурсию можно отправляться как на автомобиле, так и по озеру на водном велосипеде. В наличии имеется 8 водных велосипедов, маршрутная карта, гид в сопровождении.



ПОБЕРЕЖЬЕ ЛУБАНСКОГО ОЗЕРА. Самое большое озеро Латвии (80,7 км²), которое окружают Лубанские водно-болотные угодья (51632 га). Окрестность озера представляет собой своеобразный пейзаж берега озера покрыты густыми зарослями тростника, имеются защитные плотины, заболоченные кустарники и луга, а также дамбы, каналы и шлюзы. Озеро и его окрестности – популярное место наблюдения за птицами и излюбленные места рыбалки и активного отдыха. **НАБЛЮДЕНИЕ ЗА ПТИЦАМИ**. В окрестностях озера зарегистрировано и ведётся наблюдение примерно за 220 видами птиц. Здесь также встречаются птицы, находящиеся под угрозой исчезновения во всем мире. Территория признана одной из пяти лучших мест гнездования для 29 особо охраняемых в Европе видов птиц. Для наблюдения за птицами в туристическом информационном пункте имеются телескоп и бинокль, а вокруг озера размещены 5 смотровых башен. Наибольшее количество птиц наблюдается в период миграции: весной – в апреле и мае, а осенью – в сентябре и октябре.



8 ТУРИСТИЧЕСКИЙ ИНФОРМАЦИОННЫЙ ПУНКТ ЛУБАНСКИХ ВОДНО-БОЛОТНЫХ УГОДИЙ Aiviekstes hidromezģis, Osūpes pagasts, Madonas novads [GPS: 56.8164; 26.9065] +371 29234956, infolubans@inbox.lv
 Центр предлагает: туристические гидоводители, ночлег, лодки, рыбалку, велосипеды, телескоп и бинокль для наблюдения за птицами. С террасы информационного центра и в округе наблюдателям за птицами чаще всего удаётся увидеть цаплю, большого баклана, уток и лебедей.



9 ЦЕНТР РАЗВИТИЯ ВОДНОГО ТУРИЗМА "БАКА" Kvāpāni, Gaigalavas pagasts, Rēzeknes novads [GPS: 56.7844; 26.9436] +371 26663358, <http://baka.rezeknesnovads.lv>
 Центр предлагает: обзорную площадку, выставочный зал, обзорную экскурсию на моторной лодке по Лубанскому озеру. Прокат водных лыж, досок для серфинга и кайта, ночлег.



10 ТРОПА ТЕЙМУРИЕКНИ [GPS: 56.7175; 26.9459]. Тропа протяжённостью 800 метров проходит вдоль болотистой местности Теймурикского озера. В начале тропы и на берегу озера расположены излюбленные места для отдыха.

ИНТЕРЕСНЫЕ МЕСТА

11 МАСТЕРСКАЯ ХУДОЖНИКОВ "ГАЛЕРЕЯ КАМЕННОГО ДОМА" Lejas Vāļēni, Aronas pagasts, Madonas novads [GPS: 56.8874; 26.0418] +371 29523794, 29438977*. В старинном каменном доме обустроена мастерская и галерея художников Майи Яковичи и Валерия Байды. Для осмотра предоставлены около 300 работ по живописи и графике, которые можно также приобрести. Предлагаются уроки рисования и живописи, написание портретов.

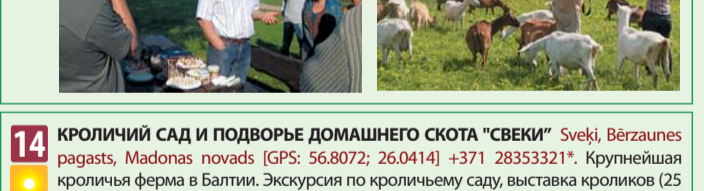


12 МАСТЕРСКАЯ ГОНЧАРОВ ДУМПИСОВ Brīvnieki - Kolbergi, Mētrienas pagasts, Madonas novads [GPS: 56.6917; 26.3021] +371 29187910*. Гончарная мастерская обустроена в простом сельском подворье. Предлагается: осмотр гончарной мастерской, участие в процессе создания керамических изделий, осмотр коллекции старинных предметов быта, обихода и ремесла, а также куницы 20 столетия. Изделия из керамики можно приобрести.



- УСЛОВНЫЕ ЗНАКИ**
- Граница края
 - Асфальтное покрытие
 - Гравийное покрытие
 - Номер дороги
 - Железная дорога
 - Автозавтрачная станция
 - Natura 2000, охраняемая природная территория Европейского значения
 - Природные заповедники
 - Охраняемая природная территория
 - Объект осмотра
 - Ночлег
 - Лыжные гонки
 - Катание на горных лыжах
 - Питание
 - Смотровая вышка
 - Веломагистраль
 - Туристическая информация


13 КОЗЬЯ ФЕРМА И ПРОИЗВОДСТВО СЫРА "ЛИВЫ" Ozolkrogs, Bērzaunes pagasts, Madonas novads [GPS: 56.8244; 25.9947] +371 29187164, 29180251*. Одно из крупнейших козих стад в Латвии - около 250 коз. Экскурсия, осмотр сыроварни, дегустация сыра, приобретение продукции.




14 КРОЛИЧИЙ САД И ПODOВЬЕ ДОМАШНЕГО СКОТА "СВЕКИ" Sveķi, Bērzaunes pagasts, Madonas novads [GPS: 56.8874; 26.0418] +371 28353221*. Крупнейшая кроличья ферма в Балтии. Экскурсия по кроличьему саду, выставка кроликов (25 сортов), порода диких свиней (мангалица – кучервая крошча), пансион для коз, птичий сад, смотровая вышка, бангун, мост на тропках, место для пикника, приобретение кроликов.



15 КОМПЛЕКС ДЛЯ ОТДЫХА "СМЕЦЕРСКАЯ КОРЧМА" Smeceres krogs, Mārcienas pagasts, Madonas novads [GPS: 56.8202; 26.1487] +371 64807500, www.smecere.lv
 До комплекса легко добраться, так как он расположен на краю шоссе. Исторические данные свидетельствуют о том, что корчма на этом месте существовала и принимала посетителей уже в 17 веке. Сейчас комплекс для отдыха предлагает путешественникам корчму (много латвийской традиционной кухни и изысканное блюдо из дичи); экскурсию по питомнику для разведения форели; гостиницу, баню с бассейном и музыкальный клуб.



16 "КУЧУРСКАЯ МЕЛЬНИЦА" Kučurū dzimavas, Aronas pagasts, Madonas novads [GPS: 56.9244; 26.0161] +371 26138086*, www.kucuriliv.lv Хозяйство экскурсантам предлагает осмотреть коллекцию музея мельницы (1875 г) и находящуюся в помещении коллекцию старинных бытовых предметов. Так как "Кучурская мельница" является популярным местом для проведения свадеб, то во время экскурсии можно познакомиться с свадебными традициями латвийского народа. Группам предлагается развлекательная программа "Свадьба в Кучурской мельнице" (1–2 часа), а также ночлег и питание*.



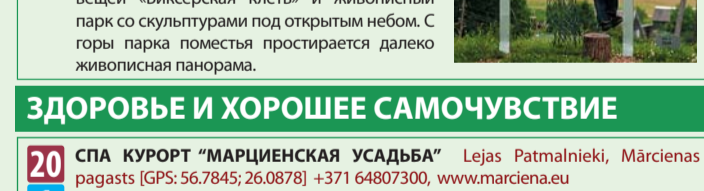
17 МАСТЕРСКАЯ ПО ВЫПЕЧКЕ ДЕРЕВЕННОГО ХЛЕБА Ataugas, Praulienas pagasts, Madonas novads [GPS: 56.8378; 26.3073] +371 29455829*. В программу включено: замес теста, изготовление хлебного каравайя, выпечка хлеба в большой печи, дегустация испечённого кисло-сладкого хлеба. Пока выпекается хлеб - в сопровождении хозяйки осваивается древняя методика приготовления масла в домашних условиях. Предложение рассчитано для групп из 8 – 12 человек, продолжительность - 3 часа. Группам предлагается ночлег и питание*.



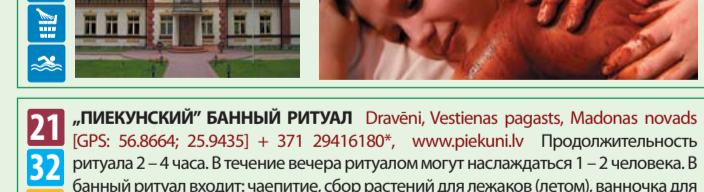
18 ВЫПЕЧКА ХЛЕБА В "ЯУНКАЛЕЖ" Jaunkalēji, Osūpes pagasts, Madonas novads [GPS: 56.8038; 26.6472] +371 29104869, 29424639*. На выбор туристам предлагается 2 программы: 1) "Программа осмотра хозяйства" (1 час) - экскурсия, рассказ пекаря и дегустация; 2) "Программа по выпечке хлеба" (4 часа) - замес теста, расстойка, выпечка хлеба, дегустация караваев, выпечка хлеба и дегустация. Можно приобрести хлеб и другую сельскую продукцию. Нужно подать заявку за неделю до посещения.



19 БИКЕРСКОЕ ПОМЕСТЬЕ И ПАРК СО СКУЛЬПТУРАМИ Bīķersē, Madonas novads [GPS: 56.9231; 26.3065] +371 28621303, 29424739*.
 Комплекс зданий поместья сохранился со времён господства помещика Мангуса (19. в.). Для осмотра подготавливается музей старинных вещей «Бикерская келья» и живописный парк со скульптурами под открытым небом. С горы парка поместья простирается далеко живописная панорама.



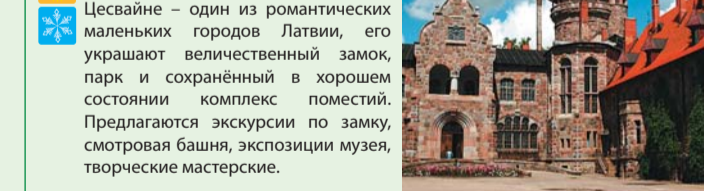
20 СПА КУРОРТ "МАРЦИЕНСКАЯ УСАДЬБА" Lejas Patmalnieki, Mārcienas pagasts [GPS: 56.7845; 26.0878] +371 64807300, www.marciena.eu
 Курорт обустроен в бывшей Марциенской усадьбе на территории дома «Леск Патмалниеки» (начало 20 века), где исторические здания преобразовались в обустроенные со вкусом помещения для приема гостей. Предлагаются различные СПА-процедуры, бани, бассейн, комплексные программы отдыха и ухода за красотой, а также ночлег и питание*.



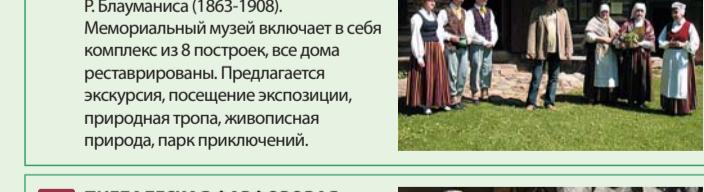
21 "ПЛЕКУНСКИЙ" БАННЫЙ РИТУАЛ Dravēni, Vēstienas pagasts, Madonas novads [GPS: 56.8664; 25.9435] +371 29416180*, www.piekuni.lv Продолжительность ритуала 2–4 часа. В течение вечера ритуалом могут наслаждаться 1–2 человека. В банный ритуал входит: чаепитие, сбор растений для лежачков (летом), ванночка для ног, медовая маска для тела, предоставляется возможность попариться с различными венниками, можно наслаждаться на лежаках из различных цветов, листьев или сена, а потом охладиться в пруду.



22 ЦЕСВАЙНСКИЙ ЗАМОК И ПАРК Pils iela 1, Cesvaine [GPS: 56.9694; 26.3126] +371 64852225, 26172637
www.cesvaine.lv
 Cesvaine – один из романтических маленьких городов Латвии, его украшают величественный замок, парк и сохранившийся в хорошем состоянии комплекс поместий. Предлагаются экскурсии по замку, смотровая башня, экспозиции музея, творческие мастерские.



23 МУЗЕЙ Р. БЛАУМАНИСА "БРАКИ" Braki, Ergļu pagasts, Ergļu novads [GPS: 56.8999; 25.6970] +371 64871569, 26498099*
www.braki.lv
 Место жизни и творчества писателя Р. Блауманиса (1863-1908). Мемориальный музей включает в себя комплекс из 8 построек, все дома реставрированы. Предлагается экскурсия, посещение экспозиции, природная тропа, живописная природа, парк приключений.



24 ПИБЕЛАНСКАЯ ФАРФОРОВА ФАБРИКА Ineši, Vecpiebalgas pagasts, Madonas novads [GPS: 57.0215; 25.8309] +371 28451800*
www.porcelanadarbnica.lv
 Знакомство с историей возникновения и производства фарфора, наблюдение за работой мастера - фарфорщика, осмотр экспозиции готовой продукции, студия росписи фарфора, магазинчик.

